
















Liite 1 Vesihuollon kehittäminen

-  Kuntarajat
-  Helsingin kaupunki, HSY ja Sipoon Vesi ovat käynnistäneet neuvottelut vesihuollon toiminta-alueiden uudelleenjärjestämiseksi vuoteen 2030 mennessä
-  Toiminta-alue HSY 2020
-  Toiminta-alue HSY 2020, vain vedenjakeluverkosto
-  Toiminta-alueen alustava laajeneminen HSY 2021-2022
-  Sipoon Veden, vesiosuuskunnan, yhtiön tai yhtymän verkostoalue 2020
-  Tulevien raidehankkeiden ratalinjaukset. Hankkeiden yhteydessä maankäytön muutokset vaikuttavat vesihuoltoon
-  Vesihuollon kehittämisalue
-  Vesihuollon selvitysalue: haja-asutuskohde
-  Vesihuollon selvitysalue: virkistyskohde
- Vesihuollon kaavoituksen mukainen laajeneminen**
-  2021-2023
-  2024-2030
- Täydennysrakentaminen**
-  2021-2023
-  2024-2030
- Pitkän aikavälin laajeneminen**
-  2030 jälkeen

