



HSY

Työmatkasukkulointi pääkaupunkiseudulla

HSY:n sukkulointiaineistot

- Karttasarja perustuu Tilastokeskuksen **työssäkäyntitilastoon** (Tilastokeskus 31.12.2015)
- Kartoilla tarkastellaan työmatkoja molempiin suuntiin:
 - pääkaupunkiseudulle töihin tulevat sukkuloijat
 - pääkaupunkiseudulta sen ulkopuolelle sukkuloivat (vastasukkulointi)
 - kartat päivitetään kerran vuodessa
- Sukkuloinnin kehitystä kuvataan työssäkäyntitilaston aineistojen lisäksi tuoreimmilla **työvoimatutkimuksen** tiedoilla ja niistä laadituilla tilastokuvioilla
 - Työvoimatutkimus perustuu haastattelutietoihin (otanta) eikä niistä voida esittää kuntakohtaisia tietoja

Nettisivu löytyy osoitteesta:

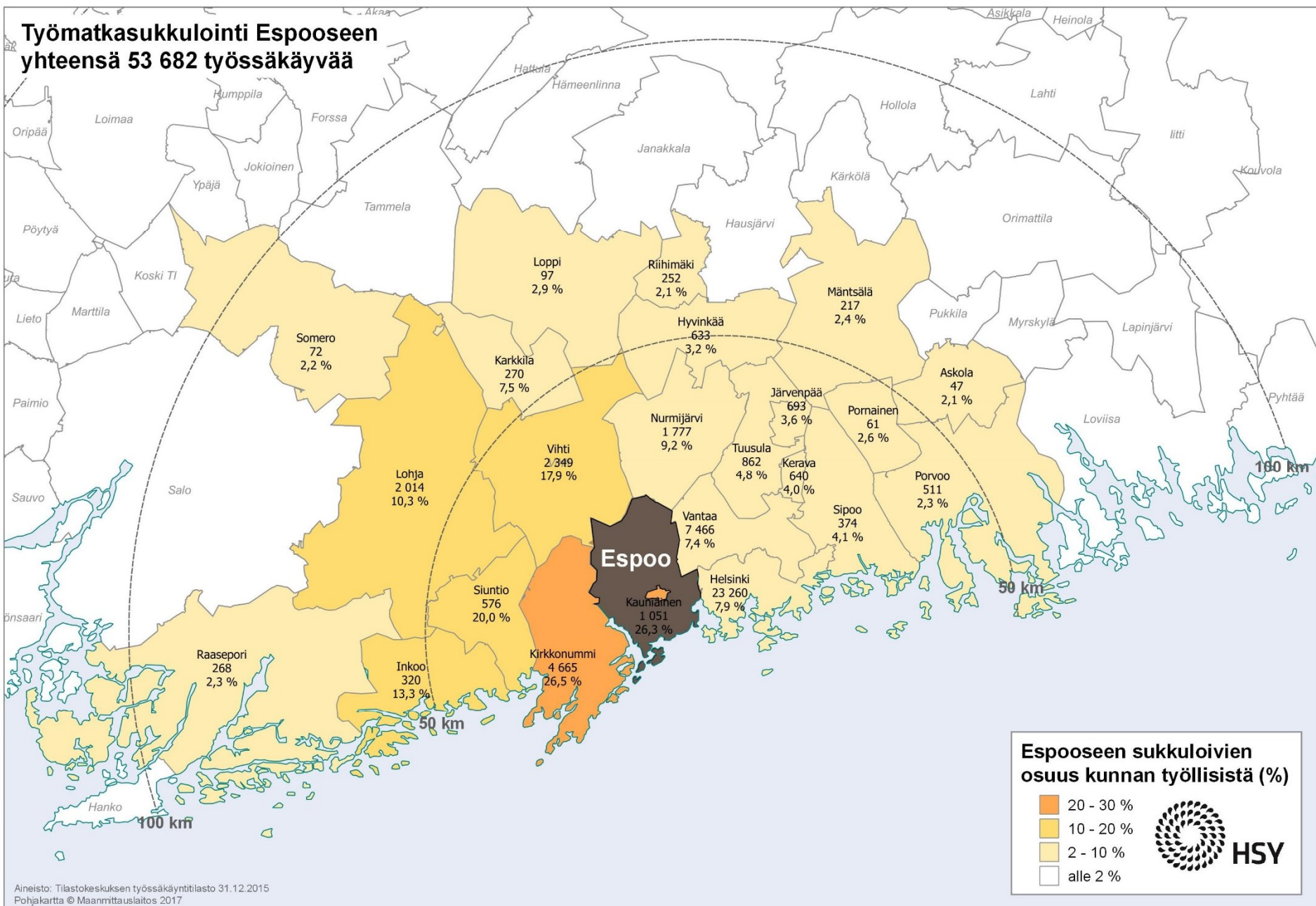
<https://www.hsy.fi/fi/asiantuntijalle/seututieto/tyopaikat/Sivut/Sukkulointi.aspx>



Työmatkasukkuloinnin karttasarja

- Tuoreimman työssäkäyntitilaston (31.12.2015) mukaan pääkaupunkiseudulla kävi vuosien 2015 ja 2016 vaihteessa töissä 115 013 pääkaupunkiseudun ulkopuolella asuvaa
- Muutos 2014-2015 oli -0,2 % (vähennystä sukkuloijien määrässä vain 194)
- Samana aikana työpaikkojen määrä pk-seudulla laski 0,1 % (n. 860 työpaikkaa)
- Yli puolet seuraavissa kunnissa asuvista työssäkäyvistä käy töissä pääkaupunkiseudulla: Kirkkonummi, Sipoo, Nurmijärvi, Kerava ja Tuusula
- Myös pääkaupunkiseudun sisällä kuljetaan töihin kaupungista toiseen: Helsinkiin sukkuloi Espoosta 45 700 ja Vantaalta 38 400 henkilöä, Helsingistä Espooseen 23 300 ja Vantaalle 25 800

Työmatkasukkulointi Espooseen yhteensä 53 682 työssäkävää



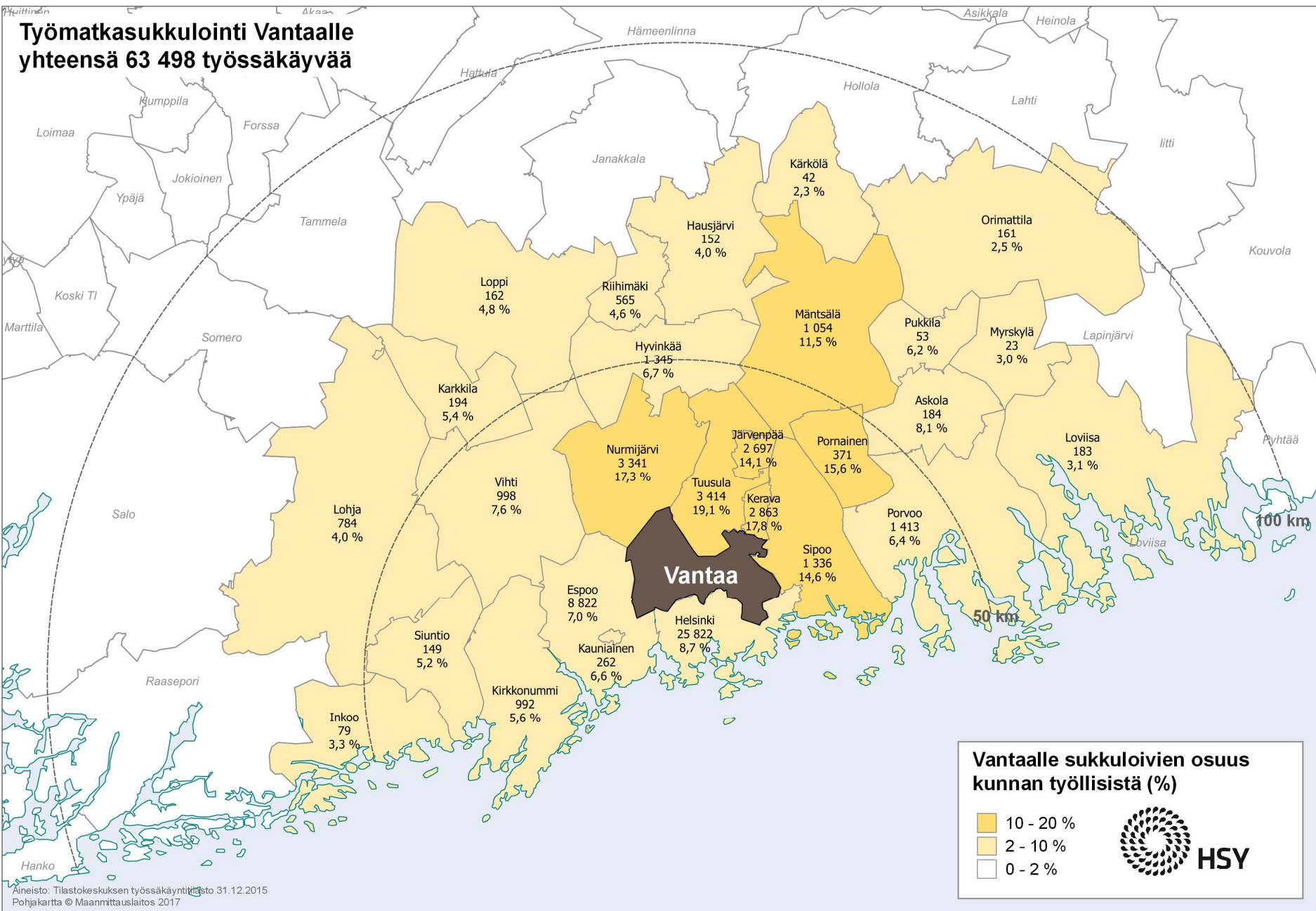
Espooseen sukuloivien osuus kunnan työllisistä (%)

- 20 - 30 %
- 10 - 20 %
- 2 - 10 %
- alle 2 %



Aineisto: Tilastokeskuksen työssäkäyntitilasto 31.12.2015
Pohjakartta © Maanmittauslaitos 2017

Työmatkasukkulointi Vantaalle yhteensä 63 498 työssäkävää



Vantaalle sukuloivien osuus kunnan työllisistä (%)

- 10 - 20 %
- 2 - 10 %
- 0 - 2 %



Aineisto: Tilastokeskuksen työssäkäyntitieto 31.12.2015
 Pohjakartta © Maanmittauslaitos 2017



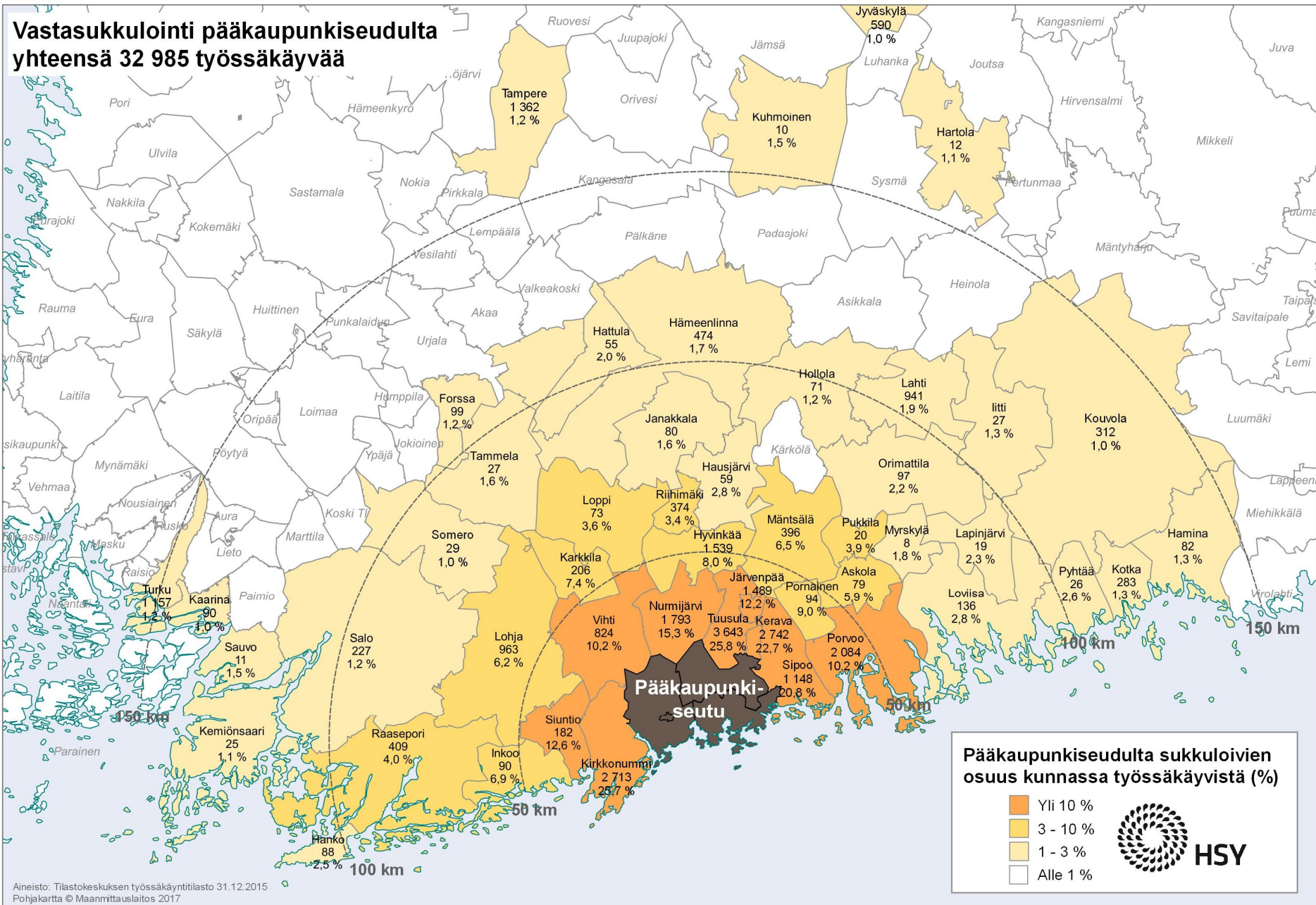
HSY

Vastasukkulointi pääkaupunkiseudulta

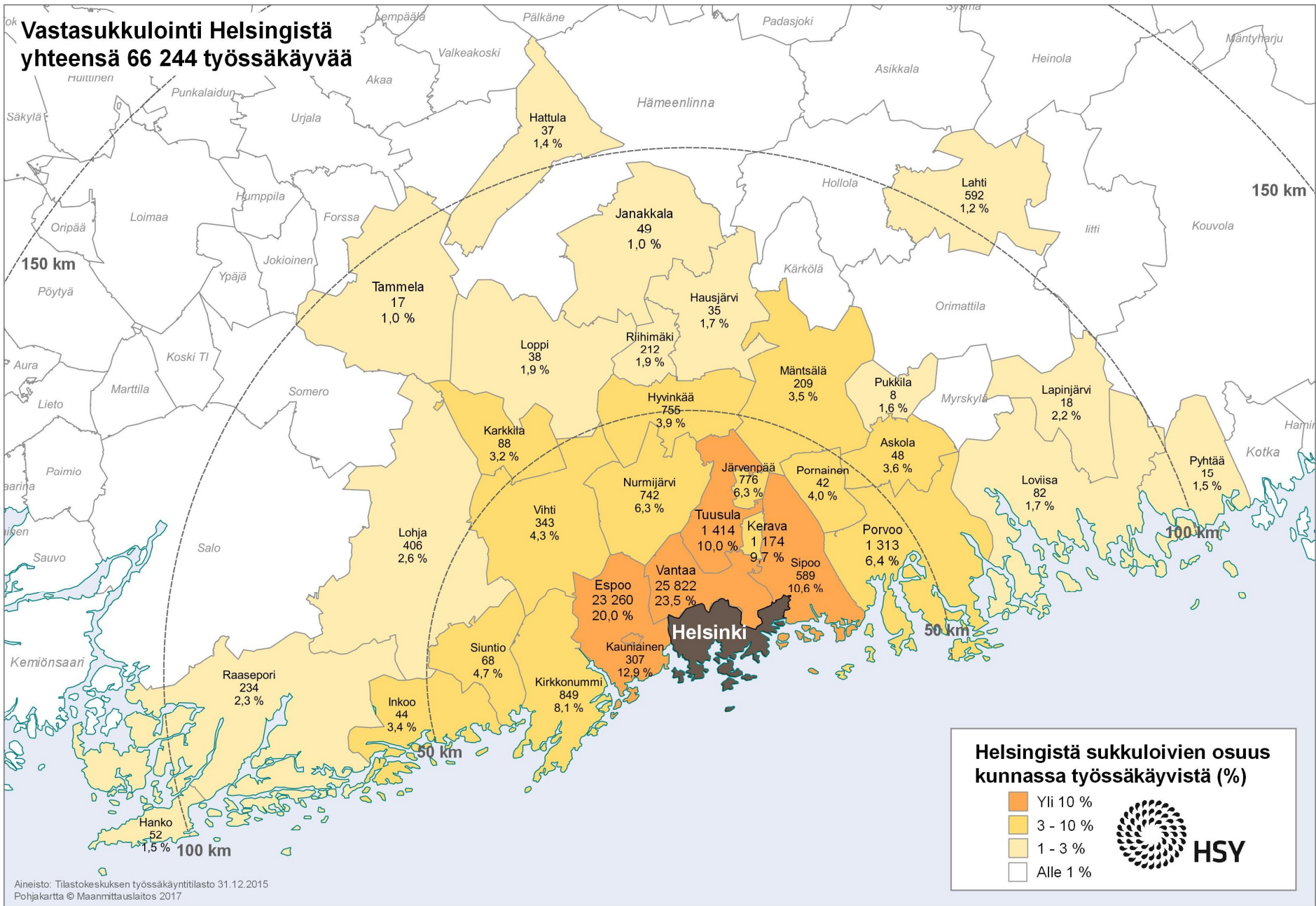
Työmatkasukkuloinnin karttasarja/ vastasukkulointi

- Vastasukkuloinnilla tarkoitetaan pääkaupunkiseudulla asuvien työssäkäyntiä seudun ulkopuolella
- Tuoreimman työssäkäyntitilaston (31.12.2015) mukaan 32 985 pääkaupunkiseudun asukasta kävi vuosien 2015 ja 2016 vaihteessa töissä pääkaupunkiseudun ulkopuolella
- Vastasukkuloijien määrä kasvoi edellisestä vuodesta 4,3 % (kasvua vastasukkuloijien määrässä 1 374 henkilöä)
- Pääkaupunkiseudulta sukkeloitiin eniten kehyskuntiin ja muihin lähikuntiin: Tuusulaan, Kirkkonummelle, Keravalle, Nurmijärvelle, Porvooseen, Hyvinkäälle ja Järvenpähän

Vastasukkulointi pääkaupunkiseudulta yhteensä 32 985 työssäkävyytä



Vastasukkulointi Helsingistä yhteensä 66 244 työssäkävää



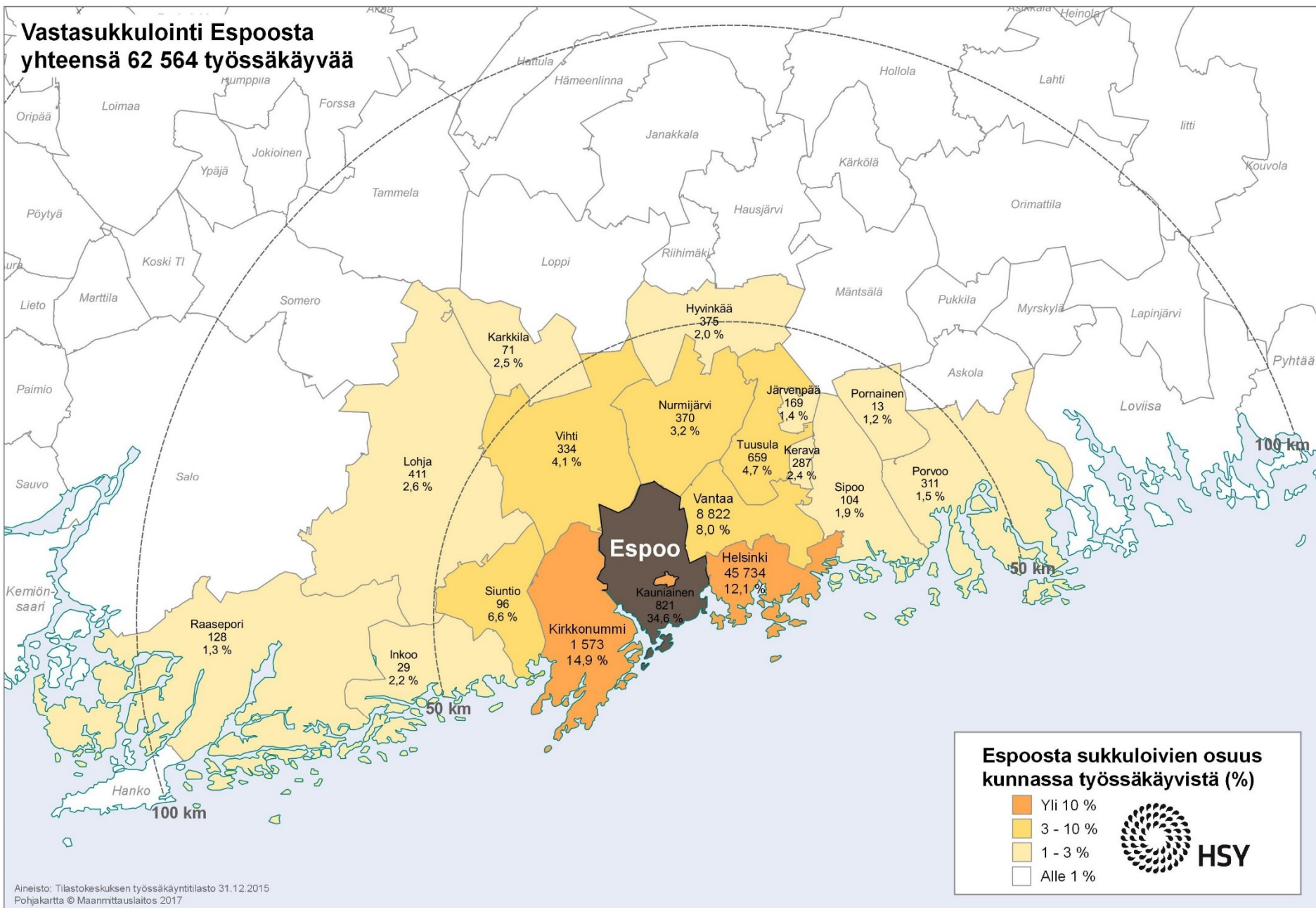
Helsingistä sukuloivien osuus kunnassa työssäkävivistä (%)

- Yli 10 %
- 3 - 10 %
- 1 - 3 %
- Alle 1 %

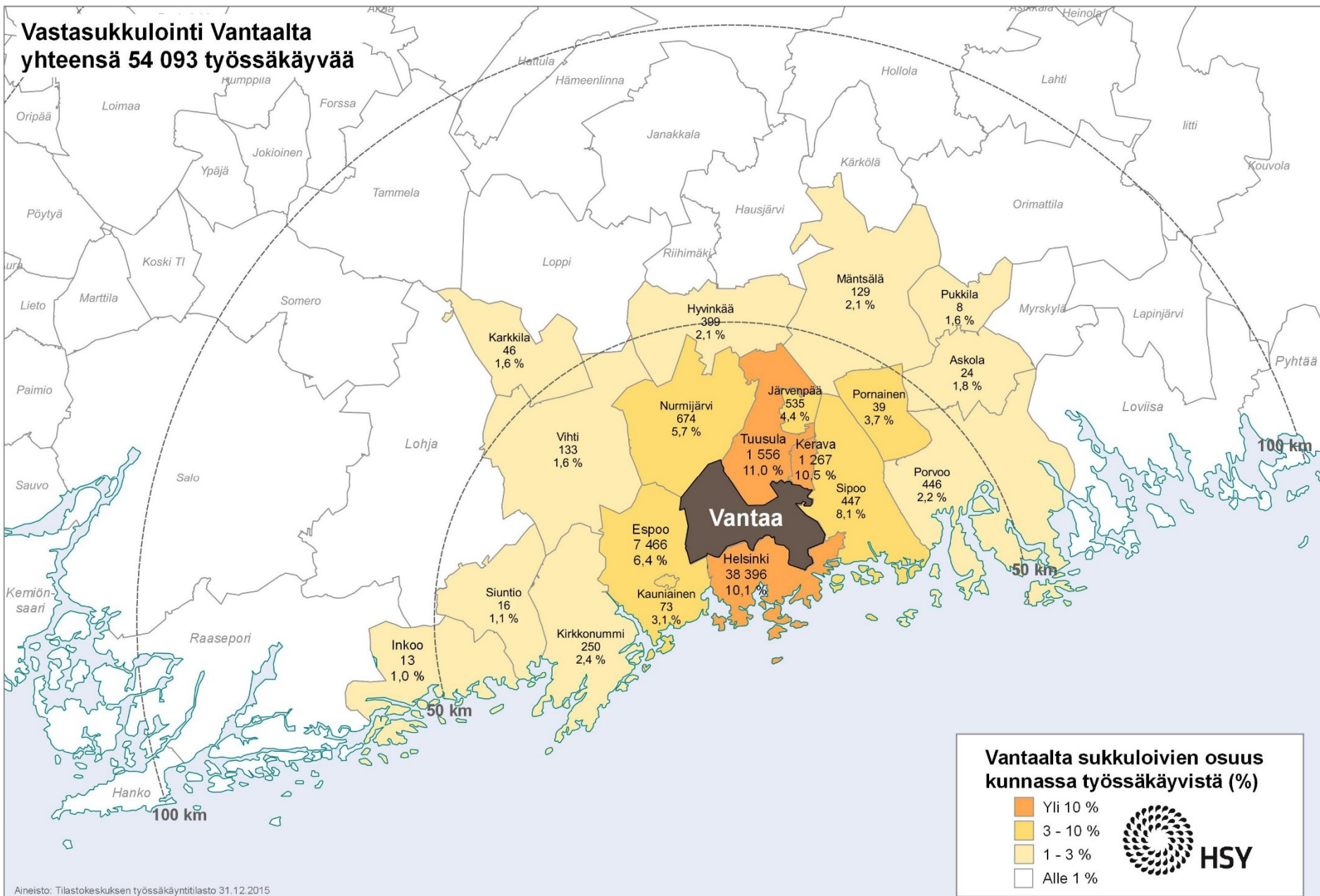


Aineisto: Tilastokeskuksen työssäkäyntitilasto 31.12.2015
 Pohjakartta © Maanmittauslaitos 2017

Vastasukkulointi Espoosta yhteensä 62 564 työssäkävää



Vastasukkulointi Vantaalta yhteensä 54 093 työssäkäyvää



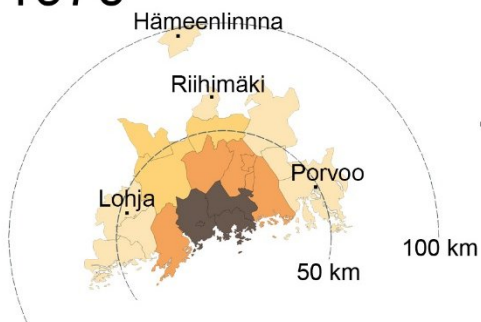


HSY

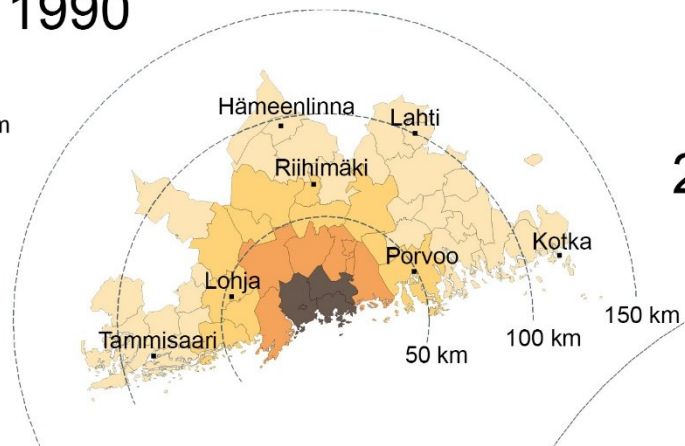
Sukkuloinnin kehitys

Pääkaupunkiseudun työssäkäyntialueen laajentuminen

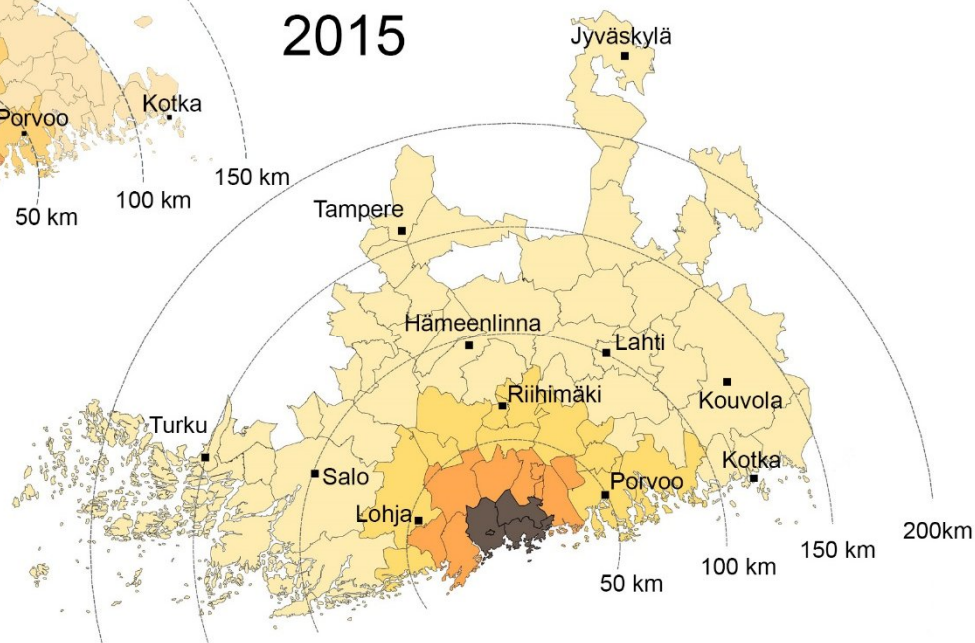
1970



1990



2015



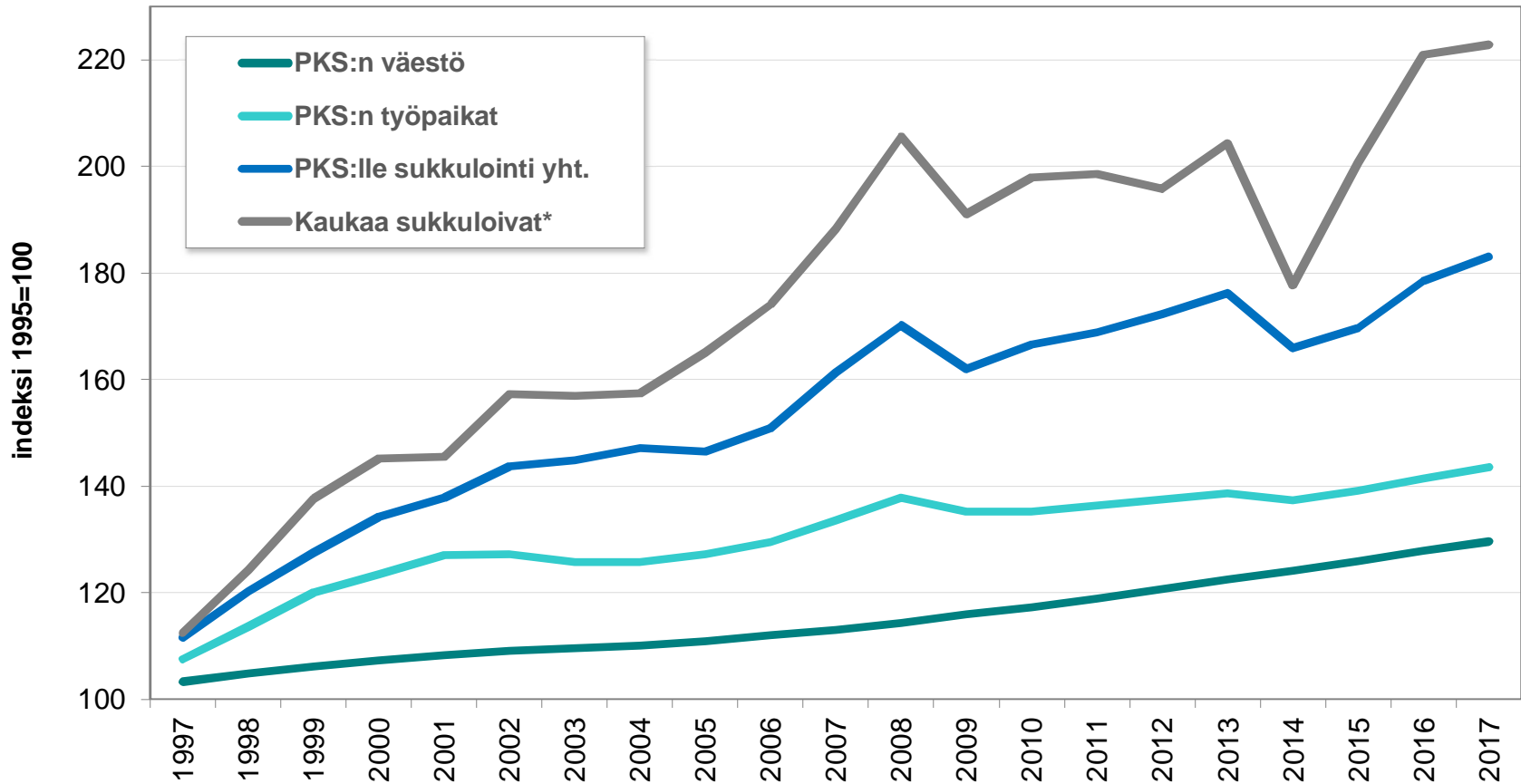
**Sukkuloijien osuus
kunnan työllisistä**

-  yli 35 %
-  10 - 35 %
-  2 - 10 %

Työmatkasukkuloinnin viimeaikainen kehitys (otospohjainen työvoimatutkimus)

- Työvoimatutkimuksen mukaan 131 490 pääkaupunkiseudun ulkopuolella asuvaa kävi töissä pääkaupunkiseudulla vuonna 2017
- Pääkaupunkiseudulle töihin tulevien määrä nousi 2,6 % (muutos 2016-2017)
- Helsingin seudun kehyskunnissa (KUUMA-kunnat, 10 kuntaa) asuvien osuus pääkaupunkiseudulle sukkuloivista 57 %, kauempana asuvien osuus 43 %
- Erityisesti kehysalueelta tulevien sukkuloijien määrä kasvoi reilusti (3,9%)
- Samana ajanjaksona sekä väestön (+1,4 %) että työpaikkojen (+1,6 %) määrä on kasvanut

Väestön, työpaikkojen ja sukkuloinnin kehitys pääkaupunkiseudulla 1997-2017



* Helsingin, Espoon, Vantaan, Kauniaisten, Kirkkonummen, Vihdin, Nurmijärven, Tuusulan, Hyvinkään, Järvenpään, Keravan, Sipoon, Mäntsälän ja Pornaisten muodostaman Helsingin seudun ulkopuolelta

Tietolähteet: Tilastokeskuksen otospohjainen työvoimatutkimus (liukuvat vuosikeskiarvot) ja väestötilastot



HSY

Pääkaupunkiseudulle sukkuloivien määrä eri tietolähteiden mukaan

